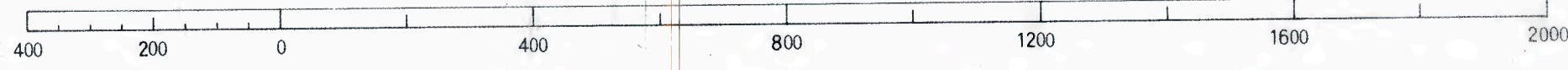



1 : 10 000



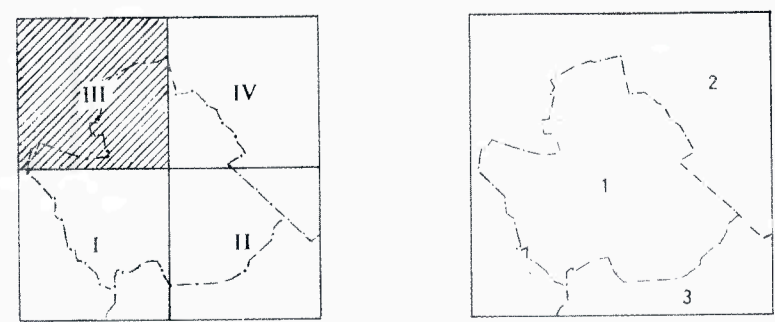
Mit Genehmigung des Oberkreisdirektors Viersen  
 - Katasteramt - vom 16.03.1982 Kontrollnummer  
 21/82 vervielfältigt durch die Stadt Viersen.  
 Kartengrundlage: Deutsche Grundkarte 1 : 5000/  
 Verkleinerung 1 : 10.000

Übersicht des Kartenwerkes 1:5000

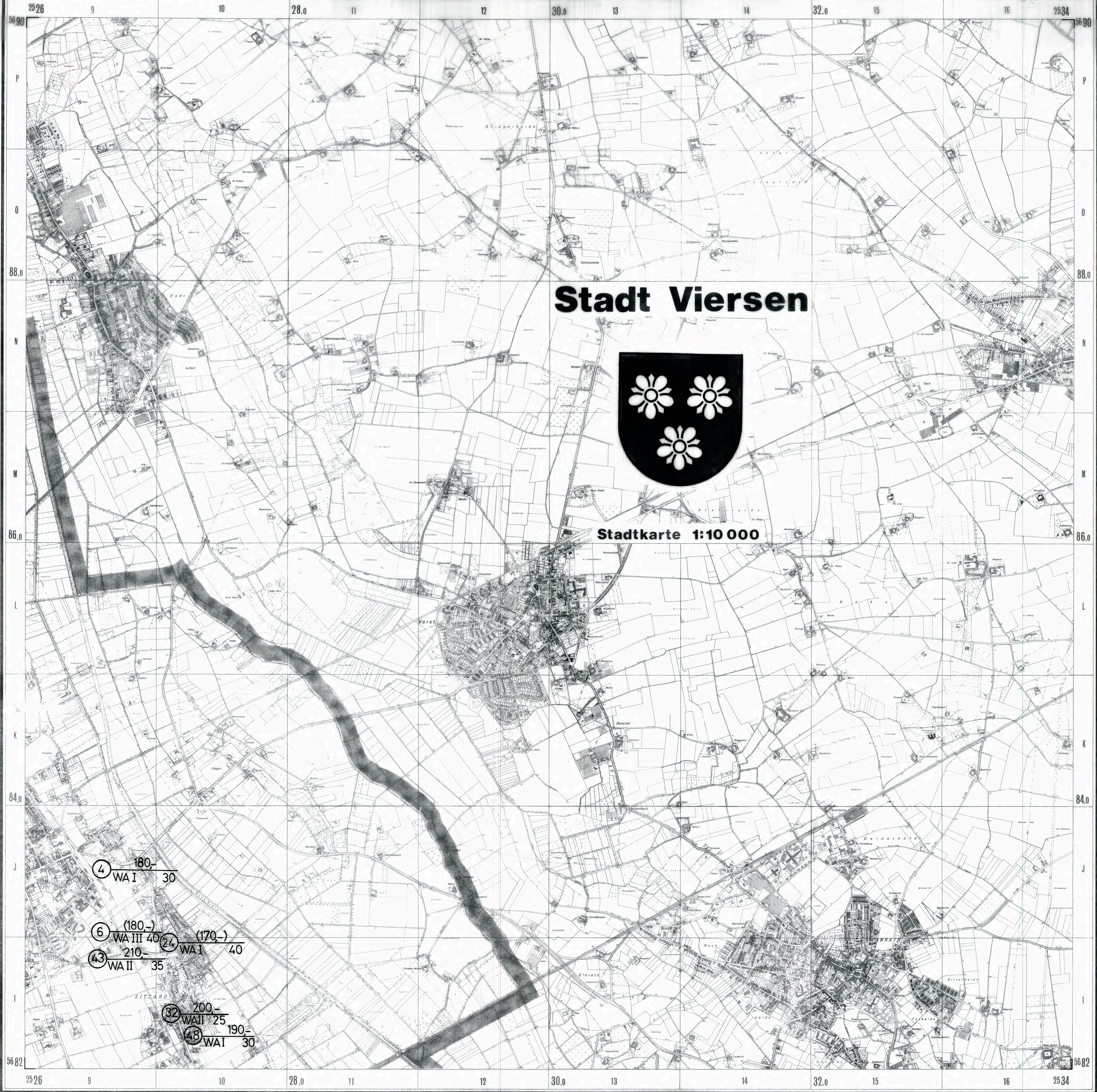
25 18	HINSBECK	HÜBECK	GREFRATH	GREFRATH OST
18/88	20/88	22/88	24/88	
BL 13			BL 14	
LOBBERICH NORD	OBERBOCHOLT	SCHLIEBECK	HAGENBRÖCK	
18/86	20/86	22/86	24/86	
LOBBERICH SÜD	SITTARD	SÜCHTELN DORNBUSCH	SÜCHTELN VORST	
18/84	20/84	22/84	24/84	
BL 9			BL 10	
LÖTSCH	LOBBERICH KOLSUM	LOBBERICH REHNE	SÜCHTELN	
18/82	20/82	22/82	24/82	



Süchteln W







1 : 10 000



Mit Genehmigung des Oberkreisdirektors Viersen  
 - Katasteramt - vom 16.03.1982 Kontrollnummer  
 21/82 vervielfältigt durch die Stadt Viersen.  
 Kartengrundlage: Deutsche Grundkarte 1 : 5000/  
 Verkleinerung 1 : 10.000



Süchteln O



25 34			
DEUT NORD 26/88	STIEGER- HEIDE 28/88	SCHLEIHOE WEST 30/88	ST. TÖNIS NORDWEST 32/88
BL	15	BL	15
DEUT SUD 26/86	HANNEN- HEIDE 28/86	HÜNER- HEIDE 30/86	ST. TÖNIS WEST 32/86
SÜCHTELN HAGEN 26/84	VORST WEST 28/84	VORST OST 30/84	VORST KEHN 32/84
BL	11	BL	12
SÜCHTELN OST 26/82	CLODRÄTHER MÜHLE 28/82	ANRATH WEST 30/82	ANRATH 32/82